



ПАСПОРТ ДОСТУПНОСТИ
объекта социальной инфраструктуры (ОСИ)
№ 30000207

1. Общие сведения об объекте

- 1.1. Наименование (вид) объекта Социальная защита населения
- 1.2. Адрес объекта Чернышковский р-он, х. Нижнегнутов, ул. им. Сергея Бавыкина, д. 4 а.
- 1.3. Сведения о размещении объекта:
 - отдельно стоящее здание 2 этажей, 4013 кв.м
 - часть здания этажей (или на этаже), кв.м
 - наличие прилегающего земельного участка: нет
- 1.4. Год постройки здания 1972 г., последнего капитального ремонта 2013 г.
- 1.5. Дата предстоящих плановых ремонтных работ: текущего 2023 г.

Сведения об ОСИ, расположенном на объекте:

- 1.6. Название организации (учреждения), (полное юридическое наименование – согласно Уставу, краткое наименование) государственное бюджетное специализированное учреждение социального обслуживания граждан пожилого возраста и инвалидов Суровикинский психоневрологический интернат", ГБССУСО ГПВИ «Суровикинский ПНИ»
- 1.7. Юридический адрес организации (учреждения) Суровикинский р-н, г. Суровикино, ул. Автоградная, д. 14
- 1.8. Основание для пользования объектом (оперативное управление, аренда, собственность) оперативное управление
- 1.9. Форма собственности (государственная, негосударственная) государственная
- 1.10. Территориальная принадлежность (федеральная, региональная, муниципальная) региональная
- 1.11. Вышестоящая организация (наименование) Комитет социальной защиты населения Волгоградской области
- 1.12. Адрес вышестоящей организации, другие координаты г.Волгоград, ул. Новороссийская, д.41

2. Характеристика деятельности организации на объекте
(по обслуживанию населения)

- 2.1 Сфера деятельности (здравоохранение, образование, социальная защита, физическая культура и спорт, культура, связь и информация, транспорт, жилой фонд, потребительский рынок и сфера услуг, другое) Социальная защита населения
- 2.2 Виды оказываемых услуг предоставление социальных услуг с обеспечением проживания
- 2.3 Форма оказания услуг: (на объекте, с длительным пребыванием, в т.ч. проживанием, на дому, дистанционно) с длительным пребыванием, в т.ч. с проживанием

2.4 Категории обслуживаемого населения по возрасту: (дети, взрослые трудоспособного возраста, пожилые; все возрастные категории) взрослые трудоспособного возраста; пожилые

2.5 Категории обслуживаемых инвалидов: инвалиды, передвигающиеся на коляске; инвалиды с нарушениями опорно-двигательного аппарата; инвалиды с нарушениями умственного развития

2.6 Плановая мощность: посещаемость (количество обслуживаемых в день) - 25; вместимость 25 ; пропускная способность – 25.

2.7 Участие в исполнении ИПР инвалида, ребенка-инвалида (да, нет) нет

3. Состояние доступности объекта

3.1 Путь следования к объекту пассажирским транспортом

(описать маршрут движения с использованием пассажирского транспорта) городской автобус и городское маршрутное такси г. Волгоград – х. Нижнегнатов
наличие адаптированного пассажирского транспорта к объекту нет

3.2 Путь к объекту от ближайшей остановки пассажирского транспорта:

3.2.1 Расстояние до объекта от остановки транспорта 100 м

3.2.2 Время движения (пешком) 5-15 мин.

3.2.3 Наличие выделенного от проезжей части пешеходного пути: нет,

3.2.4 Перекрестки: нет

3.2.5 Информация на пути следования к объекту: визуальная

3.2.6 Перепады высоты на пути: нет

Их обустройство для инвалидов на коляске: нет

3.3 Вариант организации доступности ОСИ

№ п/п	Категория инвалидов (вид нарушения)	Вариант организации доступности объекта (формы обслуживания)*
1	Все категории инвалидов и МГН	А
	<i>в том числе инвалиды:</i>	
2	передвигающиеся на креслах-колясках	Б
3	с нарушениями опорно-двигательного аппарата	А
4	с нарушениями зрения	А
5	с нарушениями слуха	А
6	с нарушениями умственного развития	А

* - указывается один из вариантов: «А» (доступность всех зон и помещений - универсальная), «Б» (доступны специально выделенные участки и помещения), «ДУ» (доступность условная: дополнительная помощь сотрудника, услуги на дому, дистанционно), «ВНД» (не организована доступность)

3.4 Состояние доступности основных структурно-функциональных зон

№ п/п	Основные структурно-функциональные зоны	Состояние доступности, в том числе для основных категорий инвалидов**
1	Территория, прилегающая к зданию (участок)	ДЧ
2	Вход (входы) в здание	ДЧ
3	Путь (пути) движения внутри здания (в т.ч. пути эвакуации)	ДЧ(С)
4	Зона целевого назначения здания (целевого посещения объекта)	ДЧ(С)
5	Санитарно-гигиенические помещения	ДЧ
6	Система информации и связи (на всех зонах)	ДЧ(У)
7	Пути движения к объекту (от остановки транспорта)	ДЧ

** Указывается: ДП-В - доступно полностью всем; ДП-И (К, О, С, Г, У) – доступно полностью избирательно (указать категории инвалидов); ДЧ-В - доступно частично всем; ДЧ-И (К, О, С, Г, У) – доступно частично избирательно (указать категории инвалидов); ДУ - доступно условно, ВНД – временно недоступно

3.5. Итоговое заключение о состоянии доступности ОСИ: ДЧ

4. Управленческое решение

4.1. Рекомендации по адаптации основных структурных элементов объекта

№ п/п	Основные структурно-функциональные зоны объекта	Рекомендации по адаптации объекта (вид работы)*
1	Территория, прилегающая к зданию (участок)	установка речевого информатора или звукового маяка; установка тактильных указателей направления движения;
2	Вход (входы) в здание	установка тактильных указателей направления движения; переоборудование перил(поручней);
3	Путь (пути) движения внутри здания (в т.ч. пути эвакуации)	установка тактильных табличек; установка тактильных пиктограмм; установка тактильных указателей направления движения; расширение разворотных площадок на путях эвакуации; нанесение контрастной маркировки на ступени;
4	Зона целевого назначения здания (целевого посещения объекта)	установка тактильных табличек; установка противоскользящего покрытия; установка тактильных схем; установка тактильных пиктограмм; установка тактильных указателей направления движения;
5	Санитарно-гигиенические помещения	установка противоскользящего покрытия; установка кнопки вызова; установка крючков (для костылей, одежды и т.д.);

		установка тактильных пиктограмм;
6	Система информации на объекте (на всех зонах)	установка тактильных схем; установка тактильных пиктограмм; установка тактильных указателей направления движения;
7	Пути движения к объекту (от остановки транспорта)	Подготовить письмо в адрес городской администрации на предмет разметки пешеходного перехода и дорожных знаков для инвалидов от автобусной остановки
8	Все зоны и участки	установка тактильных табличек; установка противоскользящего покрытия; установка крючков (для костылей, одежды и т.д.); установка тактильных схем; расширение разворотных площадок; установка тактильных пиктограмм; установка кнопки вызова; установка / переоборудование перил(поручней); нанесение контрастной маркировки на ступени; оборудование автостоянки для инвалидов (установка знака); установка речевого информатора или звукового маяка; установка тактильных указателей направления движения;

* - не нуждается: ПСД – подготовка проектно-сметной документации, ТР – текущий ремонт, КР – капитальный ремонт, рек.- реконструкция, стр.- строительство, Орг. – организация альтернативной формы обслуживания и другие организационные мероприятия

4.2. Период проведения работ с 01.01.2024 по 31.12.2026 г.г., в рамках исполнения государственной программы, призванной облегчить жизнь людей с инвалидностью и маломобильных граждан, и предоставить им возможность максимально интегрироваться в общество (утверждена постановлением Правительства РФ от 29 марта 2019 г. № 363).

(указывается наименование документа: программы, плана)

4.3 Ожидаемый результат (по состоянию доступности) после выполнения работ по адаптации доступен для: К; О; С; Г; У
Оценка результата исполнения программы, плана (по состоянию доступности) О; У







4.4 Для принятия решения (требуется / не требуется): согласование «Суровикинской районной организации «Всероссийское общество инвалидов».

Имеется заключение уполномоченной организации о состоянии доступности объекта (наименование документа и выдавший его организации, дата), прилагается : нет.

4.5 Информация размещена (обновлена) на:

Карте доступности объектов Волгоградской области

(наименование сайта, портала)

Председатель комиссии (руководитель рабочей группы)	<u>Заместитель директора по общим вопросам В.С. Жерновенков</u> (Должность, Ф.И.О.)	 (Подпись)
Члены рабочей группы	<u>Инженер С.В. Абашкин</u> (Должность, Ф.И.О.)	 (Подпись)
Члены рабочей группы	<u>Инженер ТЮЖФ М.Ю. Прохоренко</u> (Должность, Ф.И.О.)	 (Подпись)
Члены рабочей группы	<u>Заведующая отделением Т.В. Петрова</u> (Должность, Ф.И.О.)	 (Подпись)
Члены рабочей группы	<u>Специалист по реабилитации инвалидов С.Ю. Конкина</u> (Должность, Ф.И.О.)	 (Подпись)
	<u>Председатель Суровикинской районной организации «Всероссийское общество инвалидов» Л.В. Хорольская</u> (Должность, Ф.И.О.)	 (Подпись)